

# GÖTTINGER STATISTIK JOURNAL



VIERTELJÄHRLICHER BERICHTSDIENST

3 / 2016

## Landkreise Göttingen und Osterode fusionieren: der neue Landkreis Göttingen

Wappen, Flagge und Dienstsiegel werden vom Kreistag des neuen



Landkreises Göttingen bestimmt; bis dahin führt der neue Landkreis Göttingen das bisherige Wappen des Altkreises Göttingen, dessen Flagge und Dienstsiegel. Das obige Wappen zeigt eine Fotomontage beider Wappen der alten Landkreise.

Am 1. November 2016 ist in Niedersachsen einiges passiert. Neben verschiedenen Zusammenschlüssen und Auflösungen von kleineren Gemeinden und Samtgemeinden war die Fusion der bisherigen Landkreise Göttingen und Osterode am Harz zum neuen Landkreis Göttingen die zentrale Veränderung. Laut Landesamt für Statis-

tik Niedersachsen (LSN) handelt es sich um die umfangreichsten Gebietsstandsänderungen und die erste Landkreisfusion seit den 1970er Jahren. Es gibt also in Niedersachsen einen Landkreis weniger. Im Ergebnis der Veränderungen bestehn Niedersachsen künftig aus 944 Gemeinden, darunter 653 Mitgliedsgemeinden in 116 Samtgemeinden sowie 291 Einheitsgemeinden. Die Zahl der Landkreise, zusammen mit der Region Hannover liegt bei 37.

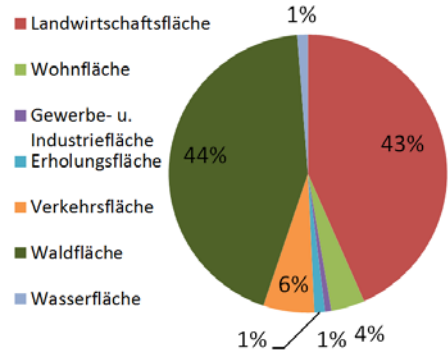
(QUELLE: Pressestelle, Landesamt für Statistik Niedersachsen)

### Stadt Göttingen behält ihren Sonderstatus

Die Wahrung des Sonderstatus der Stadt Göttingen ist im Gebietsänderungsvertrag der Landkreise verankert.

## Veränderungen: Einwohner, Fläche, Dichte

Zu den Einwohnerzahlen des alten Landkreises Göttingen kommen noch die ca. 74.000 Einwohner des alten Osteroder Landkreises hinzu (Quelle: LSN). Der neue Landkreis besteht somit aus ca. 330.000 Einwohnern. Ungefähr ein Drittel dieser Einwohner leben allein in der Stadt Göttingen.



Auch in der Fläche misst der neue Landkreis Göttingen rund ein Drittel mehr. Der Landkreis Osterode mit 636 km<sup>2</sup> und der alte Landkreis Göttingen mit 1.117 km<sup>2</sup> vereinen Ihre Fläche auf 1.753 km<sup>2</sup> im neuen Landkreis Göttingen. Die größten Gebietstypen bleiben nach wie vor Waldfläche (44%) und Landwirtschaftsfläche (43%).

Da der neue Landkreis (verglichen mit dem alten Landkreis Göttingen) proportional weniger Einwohner pro Quadratkilometer aufweist, schrumpft die Einwohnerdichte von 229 auf 188 Einwohner pro km<sup>2</sup>.

In der Stadt Göttingen bleibt die Einwohnerdichte bei 1140 Einwohner/innen pro Quadratkilometer. Eine vergleichbare Bevölkerungsdichte findet man etwa in Saarbrücken, Koblenz, Chemnitz oder Rostock.



## Der neue Landkreis Göttingen in Zahlen

	LK GÖ (alt)	LK OHA (alt)	LK GÖ (neu)	GÖ-Stadt
Einwohner	255.653	73.885	329.538	132.866
Fläche in qkm	1.117	636	1.753	116,9
Dichte (EW/qkm)	229	116	188	1.140

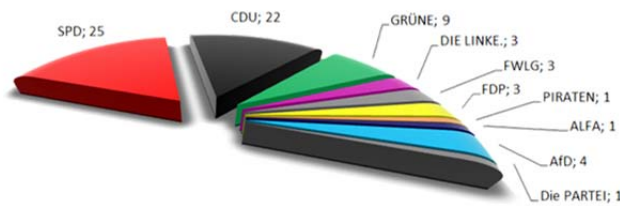
Quelle: Stadt Göttingen|Referat Statistik und Wahlen; Landkreis Göttingen; Landesamt für Statistik Niedersachsen; Stand: 31.12.2015

### Kreistag ist größer als üblich

Das Niedersächsische Kommunalverfassungsgesetz (NKomVG) sieht für Landkreise mit 300.001 bis 350.000 Einwohnern einen Kreistag mit 66 Kreistagsabgeordneten vor. Im neu gewählten Kreistag sitzen aber 72 Abgeordnete. Möglich macht dies eine Sonderregelung in § 46 Abs. 5 NKomVG. Bei Neubildung von Landkreisen kann für die Dauer bis zum Ende der nächsten allgemeinen Wahlperiode die Zahl der zu wählenden Kreistagsmitglieder um 6 erhöht werden. Ab 2021, nach der nächsten Kommunalwahl, wird der Kreistag dann 66 Sitze haben.

### Welche Parteien agieren im Kreistag?

Die Sitzverteilung gestaltet sich aufgrund der Kreiswahl am 11.09.2016 wie folgt:



Es haben sich zum 01.11.2016 folgende Fraktionen und Gruppen gebildet:

8 Kreistagsfraktionen: SPD; CDU; GRÜNE; DIE LINKE.; FWLG; FDP; AfD.

Gruppe SPD/GRÜNE/FWLG - 36 Mitglieder.  
Gruppe LINKE/PIRATEN/PARTEI - 6 Mitglieder.

Den Vorsitz des Kreistages führt Harald Grahovac (SPD). Dieter Thriene (CDU) und Andrea Obergöcker (GRÜNE) vertreten Grahovac gleichberechtigt.

### Göttingen wird höher

Die größten Höhen erreicht der neue Landkreis übrigens durch die Berge im Harz, bspw. den Höhenzug *Auf dem Acker* mit 865 m ü. NHN (Normalhöhennull) oder dem *Stöberhai* (720m). Die Stadt Göttingen liegt bei 150 m ü. NHN.

### Dreimal UNESCO Weltkulturerbe

Im Landkreis Göttingen liegen gleich drei UNESCO-Weltkulturerbe: das im Jahre 1129 gegründete Kloster Walkenried, der Wiesenbeker Teich, einer von 65 ähnlichen Stauteichen des Oberharzer Wasserregals und der rund 40 km lange Ernst-August-Stollen.



Foto: konstit. Sitzung d. Kreistages am 03.11.2016

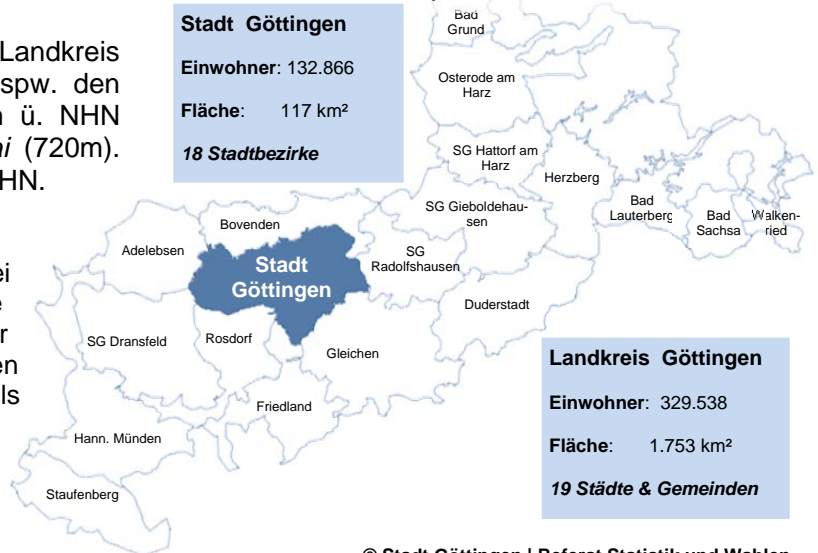
### Wie lange braucht man mit dem Zug durch den Landkreis?

Laut eines Beitrags auf dem HNA-Portal ([HNA.de](http://HNA.de); „Neuer Landkreis Göttingen“; 31.10.2016) benötigt man von Speele in der Gemeinde Staufenberg bis Bad Sachsa als Zugreisender knapp zwei Stunden. Die Einzelfahrt mit dem Zug koste für Erwachsene 12,60 Euro.

### Welche Auto-Kennzeichen gibt es zukünftig im neuen Landkreis Göttingen?

Autofahrer aus dem Kreisgebiet können ihre Zulassungsstelle frei wählen. Das bedeutet, sie haben die Wahl zwischen GÖ (Göttingen), HMÜ (Hann. Münden), DUD (Duderstadt) und OHA (Osterode). Fahrzeughalter aus der Stadt Göttingen bekommen lediglich das GÖ-Kennzeichen.

### Der neue Landkreis Göttingen und seine (Samt- und Einheits-) Gemeinden



© Stadt Göttingen | Referat Statistik und Wahlen

**C** **Herausgeber:** Der Oberbürgermeister der Stadt Göttingen, Referat Statistik und Wahlen (12/2016/04), **Redaktion:** Erik Feßler  
**Text:** Nicolas Sterr **Grafik:** Nicolas Sterr  
**Montage:** Reinhard Hichert

Alle Rechte vorbehalten.  
Vervielfältigung, auch auszugsweise nur mit Quellenangabe gestattet und mit der Bitte um ein Belegexemplar. Für gewerbliche Zwecke ist es grundsätzlich nicht gestattet, diese Veröffentlichung oder Teile daraus zu vervielfältigen, auf Mikrofilm/-fiche zu verfilmen oder in elektronischen Systemen zu speichern.

Anfragen unter Tel. (0551) 400-2774 oder Fax (0551) 400-2409,  
E-Mail: [statistik+wahlen@goettingen.de](mailto:statistik+wahlen@goettingen.de)  
Internet: [www.goesis.goettingen.de](http://www.goesis.goettingen.de)  
[www.wahlen.goettingen.de](http://www.wahlen.goettingen.de)

